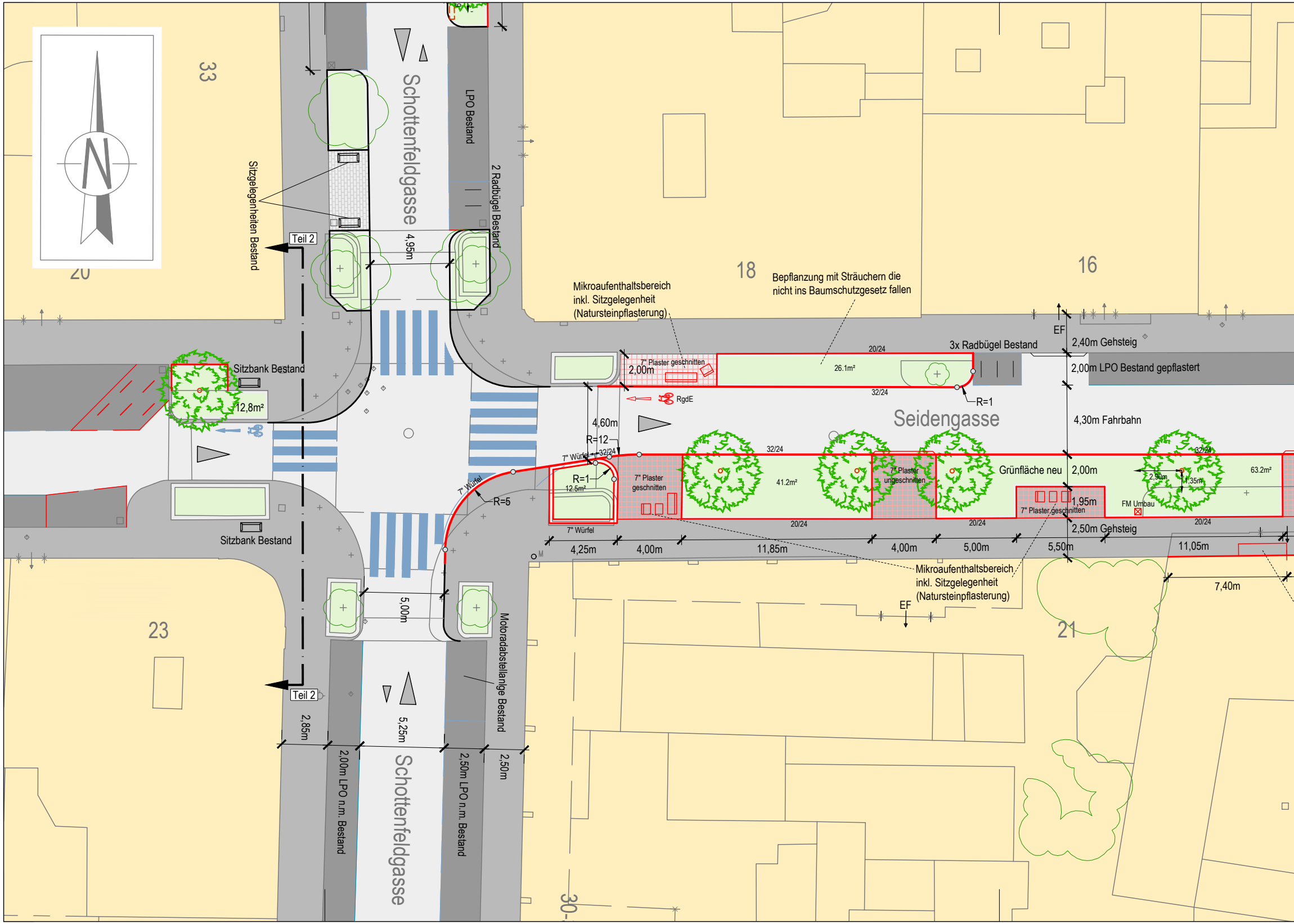
33
20
18
16
23
21
30
Schottenfeldgasse
Schottenfeldgasse
Seidengasse
LPO Bestand
2 Radbügel Bestand
Sitzgelegenheiten Bestand
Teil 2
Teil 2
4,95m
Sitzbank Bestand
Sitzbank Bestand
12,8m²
Mikroaufenthaltsbereich inkl. Sitzgelegenheit (Natursteinpflasterung)
Bepflanzung mit Sträuchern die nicht ins Baumschutzgesetz fallen
3x Radbügel Bestand
EF
2,40m Gehsteig
2,00m LPO Bestand gepflastert
7" Plaster geschnitten
2,00m
20/24
26.1m²
32/24
R=1
RgdE
4,60m
R=12
7" Würfel
32/24
4,30m Fahrbahn
R=1
12.5m²
7" Würfel
R=5
7" Plaster geschnitten
32/24
41.2m²
7" Plaster ungeschnitten
Grünfläche neu
2,00m
2,90m
1,35m
32/24
63.2m²
1,95m
7" Plaster geschnitten
FM Umbau
20/24
20/24
20/24
7" Würfel
2,50m Gehsteig
4,25m
4,00m
11,85m
4,00m
5,00m
5,50m
11,05m
7,40m
Mikroaufenthaltsbereich inkl. Sitzgelegenheit (Natursteinpflasterung)
EF
M
5,00m
Motorradabstellanlge Bestand
5,25m
2,85m
2,00m LPO n.m. Bestand
2,50m LPO n.m. Bestand
2,50m

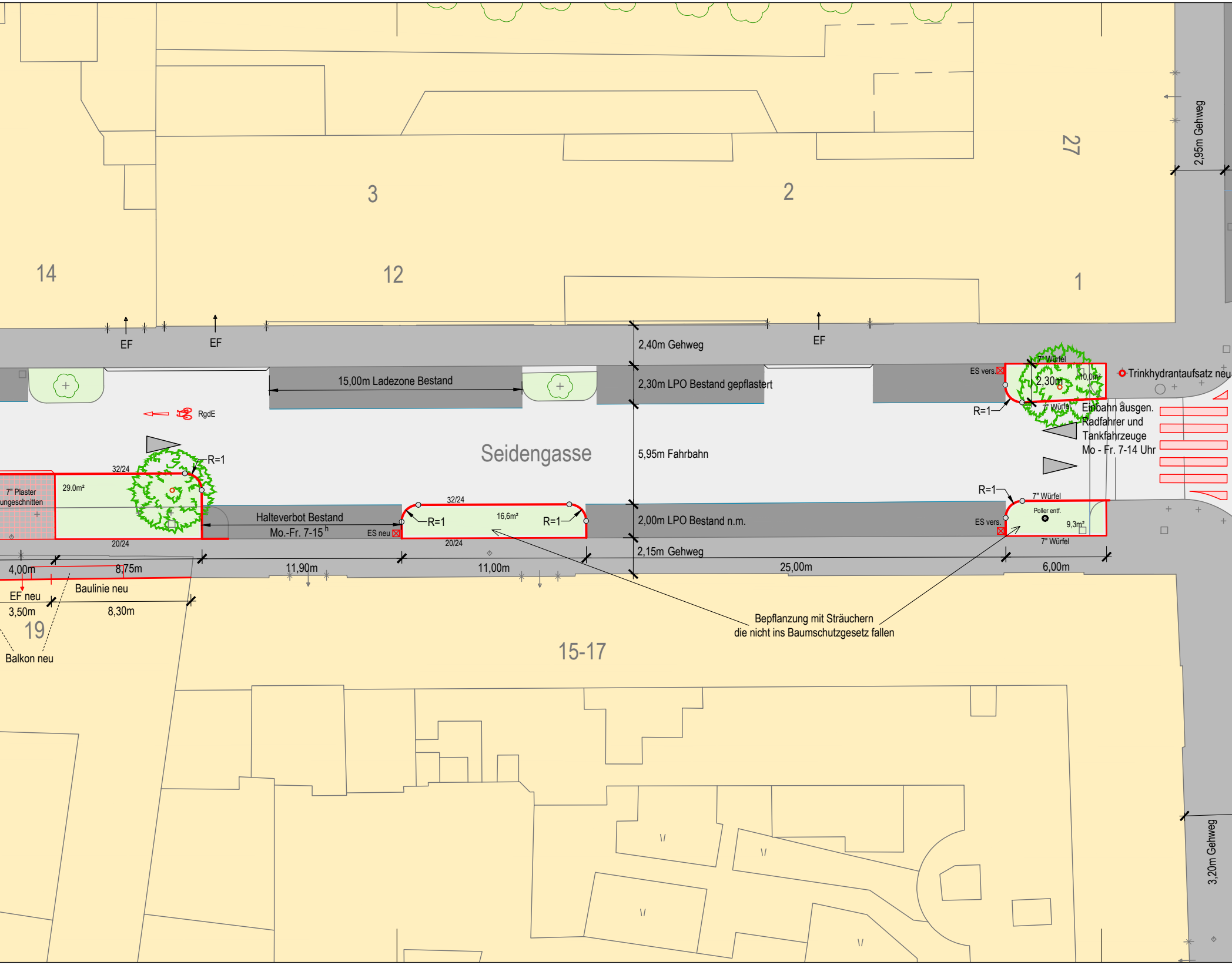
14
3
12
2
27
1
2,95m Gehweg
EF
EF
EF
2,40m Gehweg
15,00m Ladezone Bestand
2,30m LPO Bestand gepflastert
ES vers.
7" Würfel
2,30m
10,0m²
Trinkhydrantaufsatz neu
R=1
7" Würfel
Einbahn ausgen.
Radfahrer und
Tankfahrzeuge
Mo - Fr. 7-14 Uhr
RgdE
Seidengasse
5,95m Fahrbahn
R=1
32/24
7" Plaster
ungeschnitten
29.0m²
20/24
Halteverbot Bestand
Mo.-Fr. 7-15 h
ES neu
32/24
16,6m²
R=1
R=1
20/24
2,00m LPO Bestand n.m.
R=1
7" Würfel
Poller entf.
ES vers.
9,3m²
7" Würfel
2,15m Gehweg
4,00m
8,75m
11,90m
11,00m
25,00m
6,00m
Baulinie neu
EF neu
3,50m
8,30m
19
Balkon neu
Bepflanzung mit Sträuchern
die nicht ins Baumschutzgesetz fallen
15-17
3,20m Gehweg

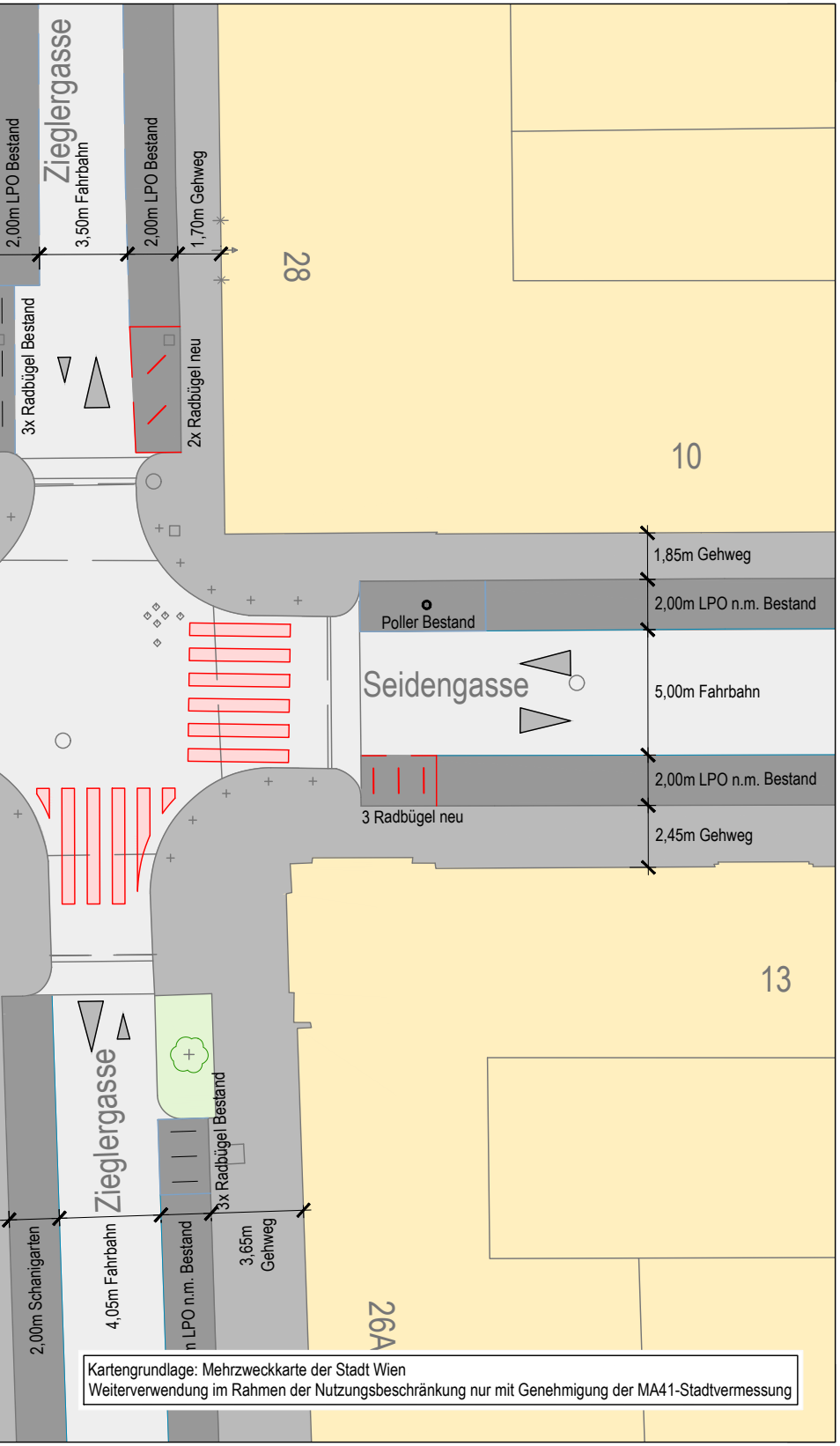
2,00m LPO Bestand
Zieglergasse
3,50m Fahrbahn
2,00m LPO Bestand
1,70m Gehweg
28
3x Radbügel Bestand
2x Radbügel neu
10
1,85m Gehweg
2,00m LPO n.m. Bestand
Poller Bestand
Seidengasse
5,00m Fahrbahn
2,00m LPO n.m. Bestand
3 Radbügel neu
2,45m Gehweg
13
Zieglergasse
3x Radbügel Bestand
2,00m Schanigarten
4,05m Fahrbahn
n LPO n.m. Bestand
3,65m Gehweg
26A

Kartengrundlage: Mehrzweckkarte der Stadt Wien
Weiterverwendung im Rahmen der Nutzungsbeschränkung nur mit Genehmigung der MA41-Stadtvermessung

Legende:

- Randstein
- Grünflächeneinfassung
- Schrägboard Radweg
- Parkordnung
- Parkordnung Bestand
- Parkordnung nicht markiert
- Leitlinie (LL 3/3)
- Leitlinie (LL 1,5/1,5)
- Radfahrstreifen/MZS (WL 6/1,5)
- SL Sperrlinie
- GL Gelbe Linie (GL)
- Sonstige Bestands FBM
- Gleisachse (Neu, Bestand)
- W28 W31 W42 Zuleitung Wasser
- E Stromleitung
- LSA Leitung Licht, Lichtsignal
- Abspannung, Oberleitung MA 33
- Abspannung, Oberleitung Wr. Linien
- Abspannung, Oberl. Neu (MA 33 / Wr. Linien)
- Taktile Bodeninformation
- Bitukeil
- Geh- und Radwegabsenkung
- Radabstellanlage / Radbügel
- Fahrtrichtung Bestand
- Fahrtrichtung Neu
- Radien Endpunkt / Knick
- Poller
- Wiener Sicherheitssäule
- X Baumfällung (vereinfachte Darstellung im Ausführungsplan)
- Einlaufschacht
- Schwammstein
- Trinkhydrant (Aufsatz Trinkhydrant, Trinkbrunnen)
- M Mast
- S Schacht MA 33
- LM Lichtmast MA 33
- Leuchte (auf Abspannung)
- Behinderten Stellplatz
- Geländer
- ● HP Haltepunkt Wr. Linien
- 1 Haltestelle Straßenbahn
- 1A Haltestelle Bus
- BUS BUS Busspur FB-Markierung Neu / Bestand
- Bushaltestelle FB-Markierung Neu / Bestand

Neu Bestand

- Rad-Piktogramm Gehsteig
- Rad-Piktogramm Fahrbahn
- Fußweg
- Rad- und Fußweg
- Fahrtrichtung markiert
- 30 30 30km/h Zone Neu / Bestand
- Schutzweg Neu
- Schutzweg Bestand
- Blockmarkierung Radweg Neu / Bestand
- Mensch mit Langstock
- div. Möblierung
- Wassermessschacht (MA 42)
- öffentliche E-Ladesäule
- E-Scooter Abstellfläche
- Betonleitwand
- × 15,26 × 15,26 ✓ Höhenausmittlung
- 1,5% GRAT IXE Entwässerung
- × 01 Absteckpunkt
- Strombock
- Anschlussleitung Einlaufschacht
- Sichtabstand 20,00m / 30km/h Sichtweite
- Schwammstadt Wurzelraum
- Beeteinfassungszaun (0,15m Gehsteig, 0,30m Fahrbahn, 0,60m Parkspur)
- Belagsgrenze
- G Schutzverrohrung
- W Wurzelpaneele
- G SVM Verfüllung
- Mauer, Sockel
- Grünfläche
- Baum-pflanzung
- Hochstamm-strauch
- Bestands-baum
- #2096 U=40 E1 Baumfällung / Ersatzpflanzung (Baumfällungsplan)
- 1265/11 1265/12 Kataster
- W IV g Widmung
- E TK G Einbauten
- Bezirksgrenze

Aktuelle Regelblätter für den Straßenbau abrufbar unter: https://www.wien.gv.at/verkehr/strassen/regelblaetter-strassenbau.html

oder per QR-Code

Allgemein gültige MA 28 Planlegende, Objekte nicht zwingend im Plan dargestellt.

Stadt Wien
Straßenverwaltung
und Straßenbau

7., Seidengasse

von Schottenfeldgasse
bis Zieglergasse

Teil 1

Präsentationsplan M=1:200

PLAN VERFASST:

Magistratsabteilung 28
Straßenverwaltung und Straßenbau

DER ABTEILUNGSLEITER:

MAGISTRAT DER STADT WIEN
Magistratsabteilung 28
Straßenverwaltung und Straßenbau
Lienfeldergasse 96, 1171 Wien
Tel.: 4000-DW Fax. 4000-99-49610
E-Mail: post@ma28.wien.gv.at
DVR 0000191

Dipl.-Ing. Thomas Keller

ZNR.:
111/2023

GEZEICHNET:
Bernhart

DATUM:
02.03.2023

REFERENT/IN:
Waditschatka
BSc Boris Waditschatka

MA 28-BEREICH PROJEKTENTWICKLUNG UND -MANAGEMENT

GZ Bereich Projektentwicklung und -management
MA28- P-P-366136/23

genehmigt Fachkommission Verkehr Nr. 334 vom 13.12.2024

ÄNDERUNG	DATUM	REFERENT/IN	ZEICHNER/IN	ÄNDERUNGSHINWEIS
A	12.04.2023	Reschreiter	Springer	gem. 309. Audit vom 06.04.2023
B	10.01.2023	Reschreiter	Güclü	Ergänung Schutzverrohungen
C	22.03.2024	Reschreiter	Malcsik	Leerverrohung MA 42
D	10.04.2024	Reschreiter	Bernhart	Ergänzung Grünfläche von ONr. 19-21
E	23.04.2024	Reschreiter	Kristian	gemäß BV 7 vom 16.04.2024
F	30.04.2024	Reschreiter	Aleksic	gemäß 337. Auditkommission vom 30.04.2024
G	09.07.2024	Reschreiter	WEB	Gemäß P&E Besprechung vom 15.05.2024
H	04.11.2024	Waditschatka	Aleksic	Gemäß BV7 vom 07.10.2024
I	20.11.2024	Waditschatka	Güclü	gem. BV 7 vom 17.11.2024
J	02.12.2024	Waditschatka	Springer	gem. MA19 vom 28.11.2024
K	16.01.2024	Waditschatka	Aleksic	Ransteintypen, Leerverrohrung MA 42